









ПУП - план за застрояване за "Смесена многофункционална зона" в поземлен имот с идентификатор 40052.57.5, м."Паметника", по ККРР на с.Крупник, общ.Симитли



Цветна легенда:

-  Кадастър
-  Граница на промяна на режима на устройство и застрояване
-  Ограничителна линия на застрояване
-  Земеделски територии с устройствен режим с допустима промяна на предназначението
-  Имот с предназначение за "смесена многофункционална зона"
-  Територия на транспорта - междуселищен път Симитли - Черниче
-  Полски пътища
-  Територия заета от води и водни обекти



ОБЕКТ ПУП-ПЛАН ЗА ЗАСТРОЯВАНЕ И ОТРЕЖДАНЕ
 МЕСТОПОЛОЖЕНИЕ Поземлен имот с идентификатор 40052.57.5, м."Паметника", по ККРР на с.Крупник
 ЧАСТ АРХИТЕКТУРНА
 ФАЗА ОКОНЧАТЕЛЕН ПРОЕКТ
 ЧЕРТЕЖ ПЛАН ЗА ЗАСТРОЯВАНЕ
 ВЪЗЛОЖИТЕЛ БОРИСЛАВ СТОЙНЕВ КОВАЧЕВ
 ПРОЕКТАНТ Арх.К.Димитрова